

Licencja określająca zakres uprawnień licencjodawcy do wykorzystywania udostępnionych materiałów państwowego zasobu geodezyjnego i kartograficznego.

Racibórz, dnia 14.02.2023 r.

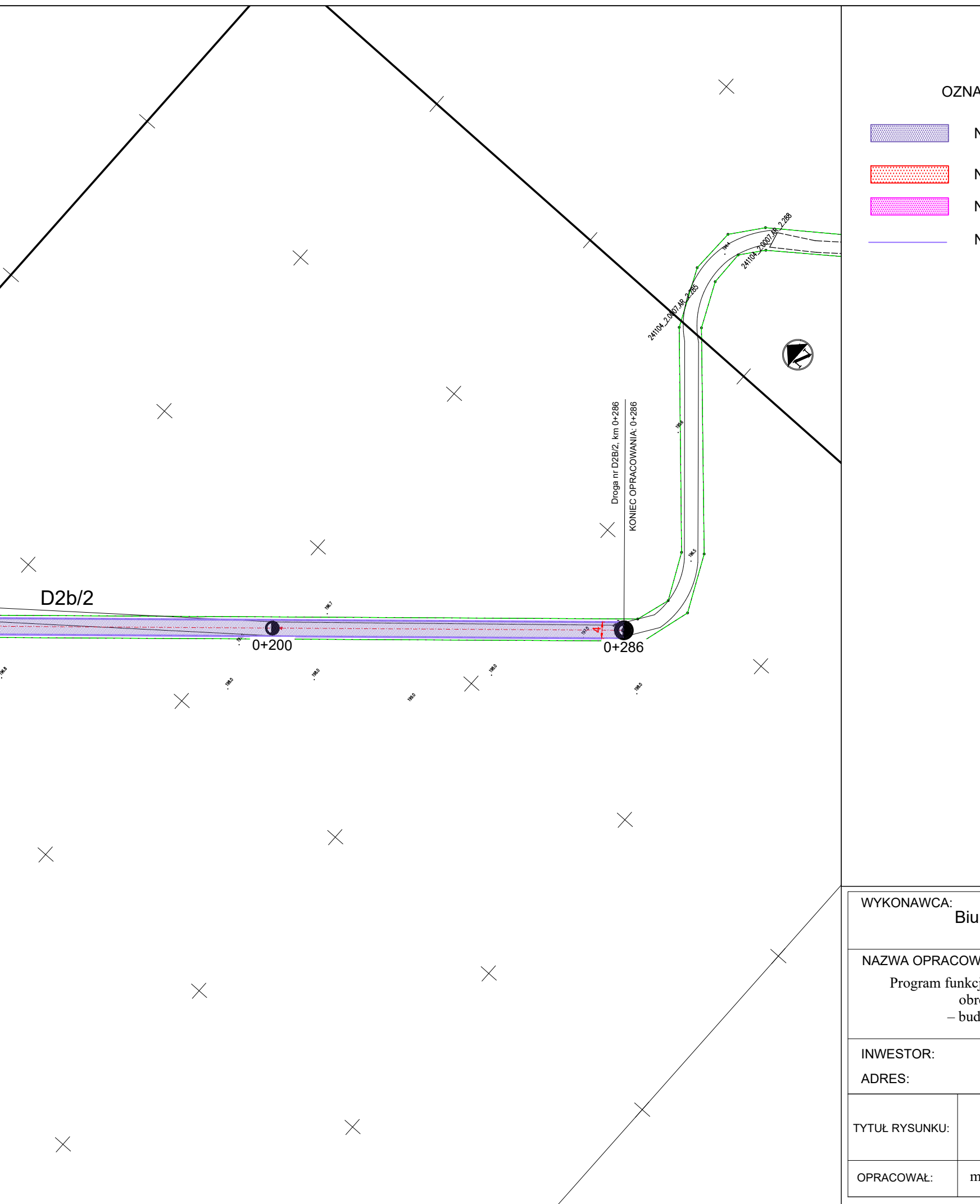
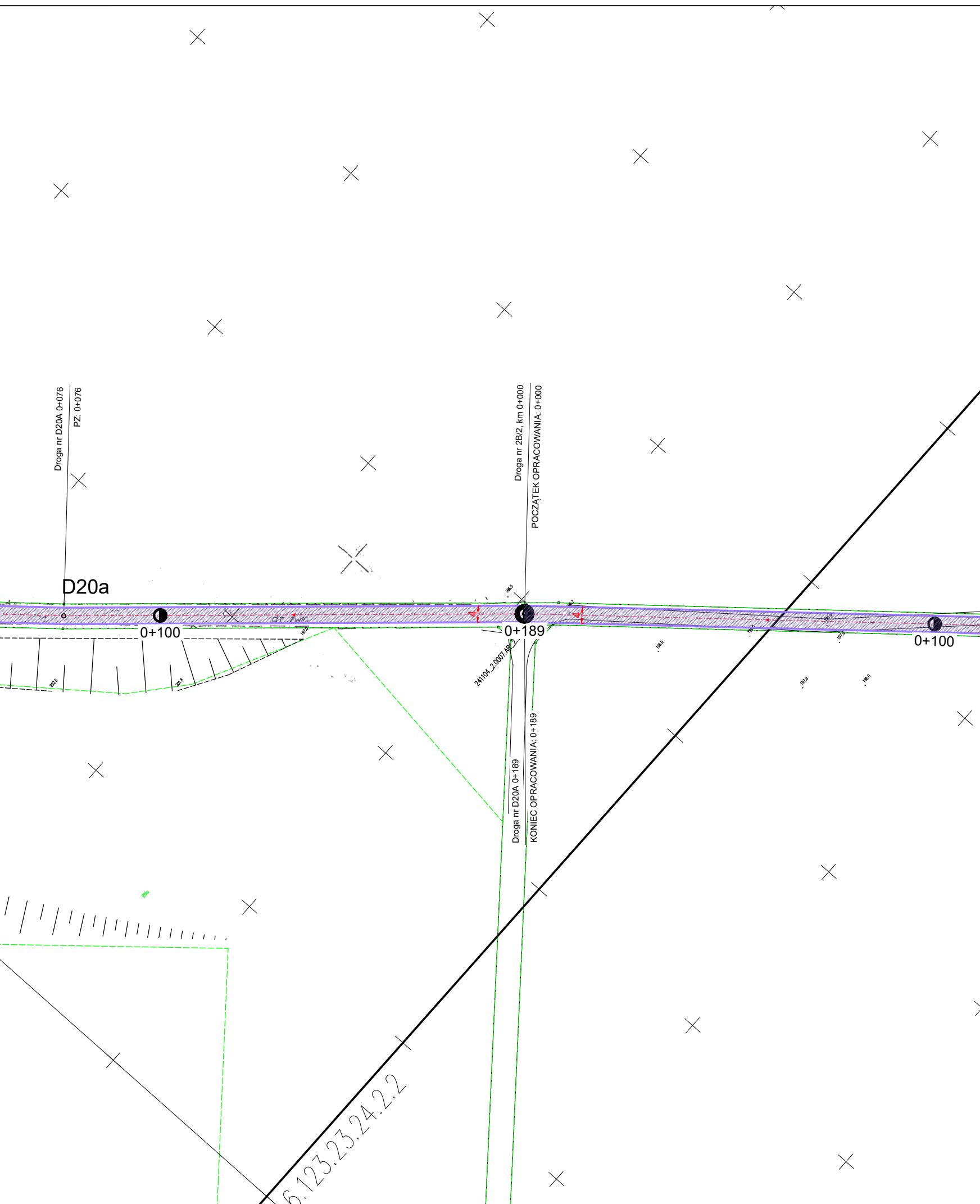
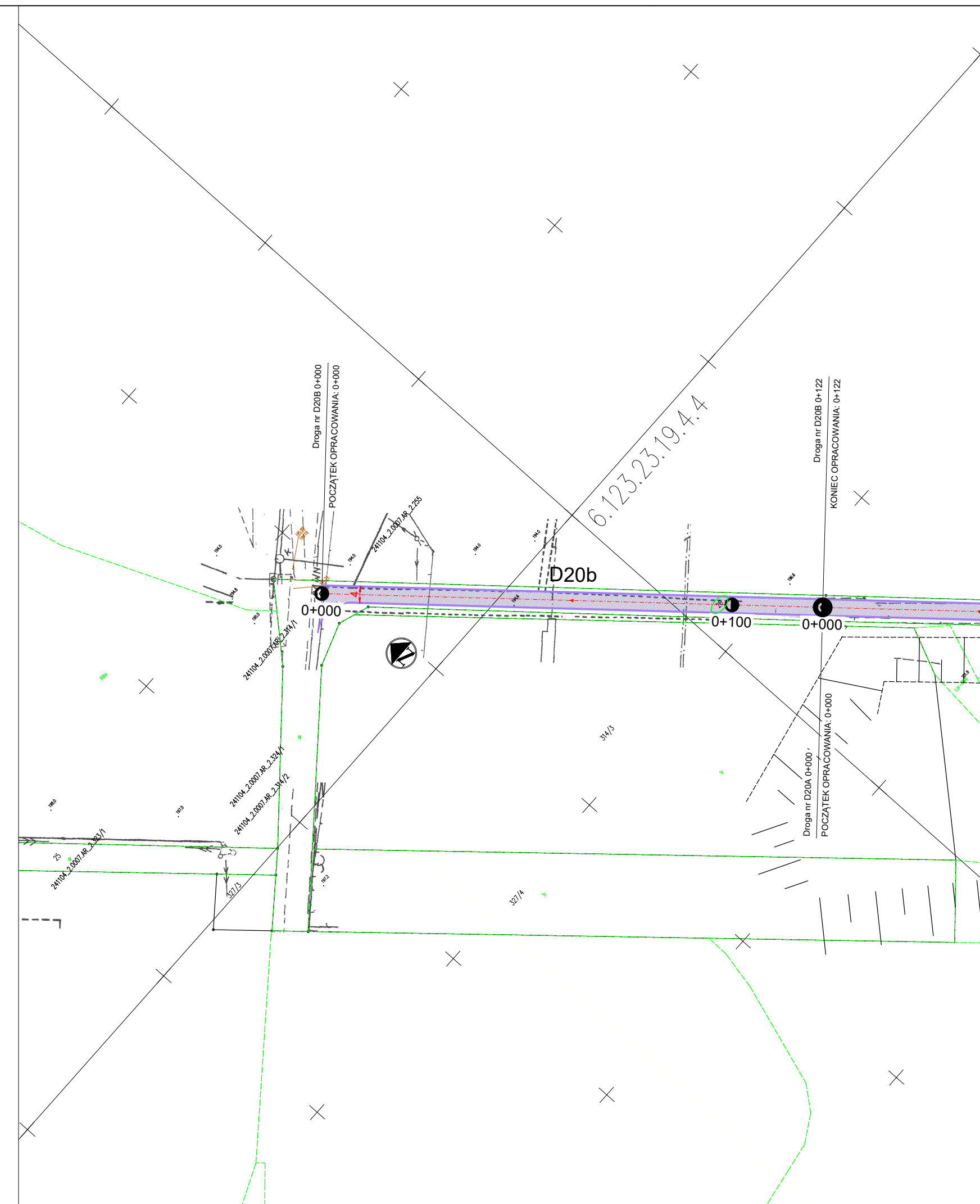
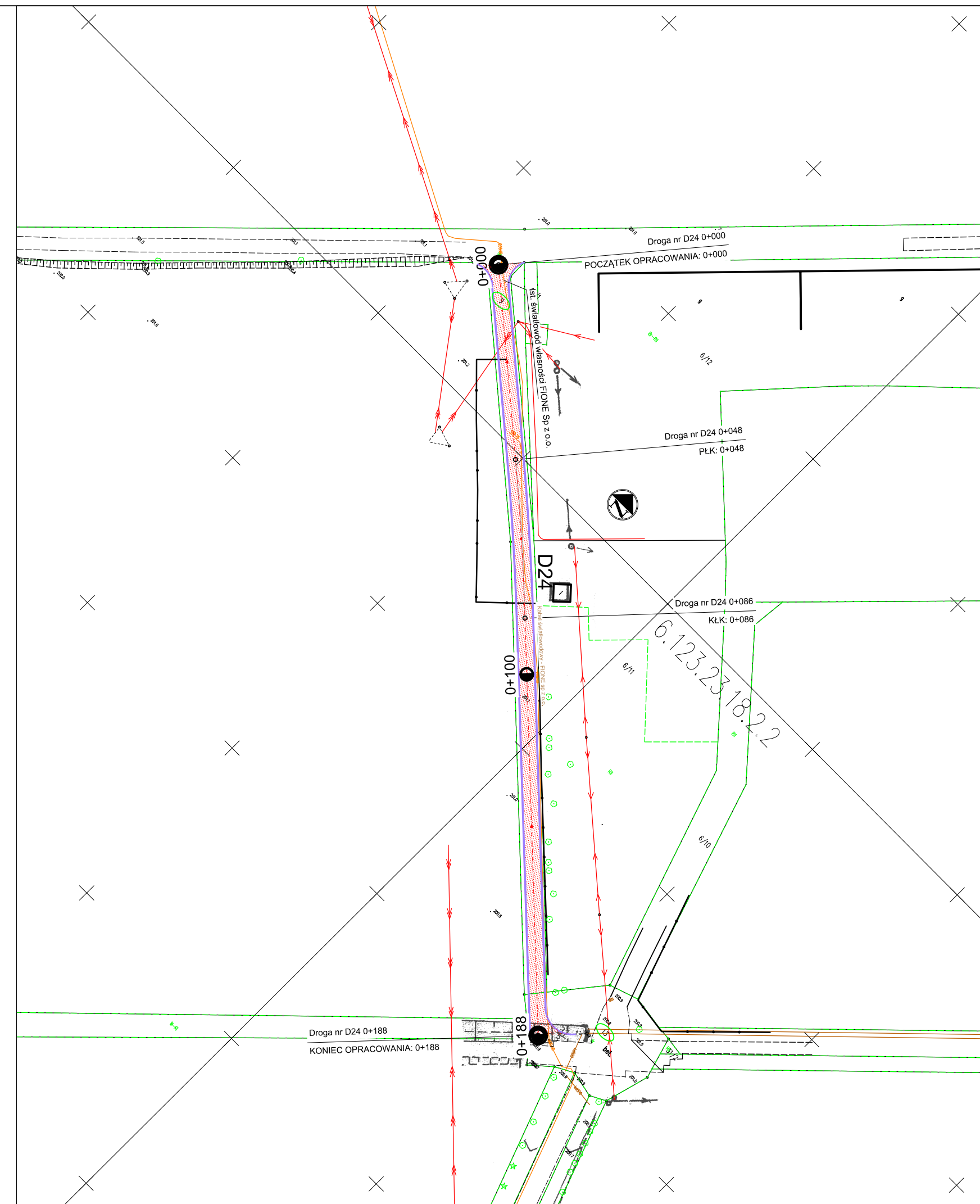
Licencja nr SG.6642.3.7.2023\_P.2411\_P

1. Nazwa organu wydającego licencję: **Starosta Raciborski**  
**pl. Stefana Okrzei 4**  
**47-400 Racibórz**
2. Licencjodawca: **Starosta Raciborski**  
**pl. Stefana Okrzei 4**  
**47-400 Racibórz**
3. Informacje o materiałach państwowego zasobu geodezyjnego i kartograficznego, których dotyczy licencja:

Lp.	Nazwa materiału państwowego zasobu geodezyjnego i kartograficznego	Identyfikator materiału państwowego zasobu geodezyjnego i kartograficznego	Data wykonania kopii	Określenie obszaru/objektu, do którego odnosi się licencja <sup>1)</sup>
1.	Zbiór danych tworzących mapę zasadniczą	P.2411.2010.1	14.02.2023	Jednostka ewidencyjna: Krzyżanowice, Obręb: Roszków, według załącznika dołączonego do wniosku, drogi D1c, D1d, D2a, D2b, D2d, D3, D4a, D5, D7a, D7b, D20a, D20b, D21b, D152, D22a, D22b, D22c, D23, D24, D25, D26, D27 i D28.

4. Niniejsza licencja upoważnia licencjodawcę, wymienionego w pkt 2, lub ustanowione przez licencjodawcę podmioty do wykorzystywania, wyszczególnionych w pkt 3 materiałów państwowego zasobu geodezyjnego i kartograficznego<sup>1)</sup> do realizacji zadania publicznego pn: opracowanie dokumentacji projektowej dla zadania pn.: „**Scalanie gruntów na terenie obrębu ewidencyjnego Roszków, gmina Krzyżanowice – budowa, przebudowa i remont dróg transportu rolnego**” na podstawie art. 15 ustawy z dnia 17 lutego 2005 r. o informatyzacji działalności podmiotów realizujących zadania publiczne (t.j. Dz.U z 2023 r. poz. 57).
5. Nie narusza licencji udostępnianie materiałów państwowego zasobu geodezyjnego i kartograficznego przez licencjodawcę innym podmiotom dla realizacji celu i w granicach uprawnień określonych w ust. 4.

Z up. Starosty  
Kierownik Referatu  
Katastru Nieruchomości i Mapy Numerycznej  
Ewa Białuska  
/podpis elektroniczny/



OZNACZENIA:

- Nawierzchnia jezdni z betonu asfaltowego
- Nawierzchnia jezdni z kruszywa
- Nawierzchnia jezdni z betonu asfaltowego ze stabilizacją podłoża
- Nawierzchnia poboczy z kruszywa i/lub humusu

WYKONAWCA:  
Biuro Projektów Drogowych Marcin Krzyżowski  
34-331 Świnna, ul. Zachodnia 47

NAZWA OPRACOWANIA:  
Program funkcjonalno-użytkowy na zadaniu pn.: „Scalanie gruntów na terenie obrębu ewidencyjnego Roszków, gmina Krzyżanowice – budowa i modernizacja dróg transportu rolnego” - etap 2

INWESTOR: Powiat Raciborski  
ADRES: Plac Stefana Okrzei 4  
RYS. NR 2.2

TYTUŁ RYSUNKU: Plan sytuacyjny: D24, D20a, D20b, D2b/2  
SKALA 1:500  
DATA: I 2025 r

OPRACOWAŁ: mgr inż. Marcin Krzyżowski SLK/4949/POOD/13